



Centre Excursionista CIM de Bellpuig


Col·laboren:



Ajuntament de Bellpuig



Federació d'Entitats  
Excursionistes de Catalunya  
(Federació Catalana d'alpinisme i escalada)

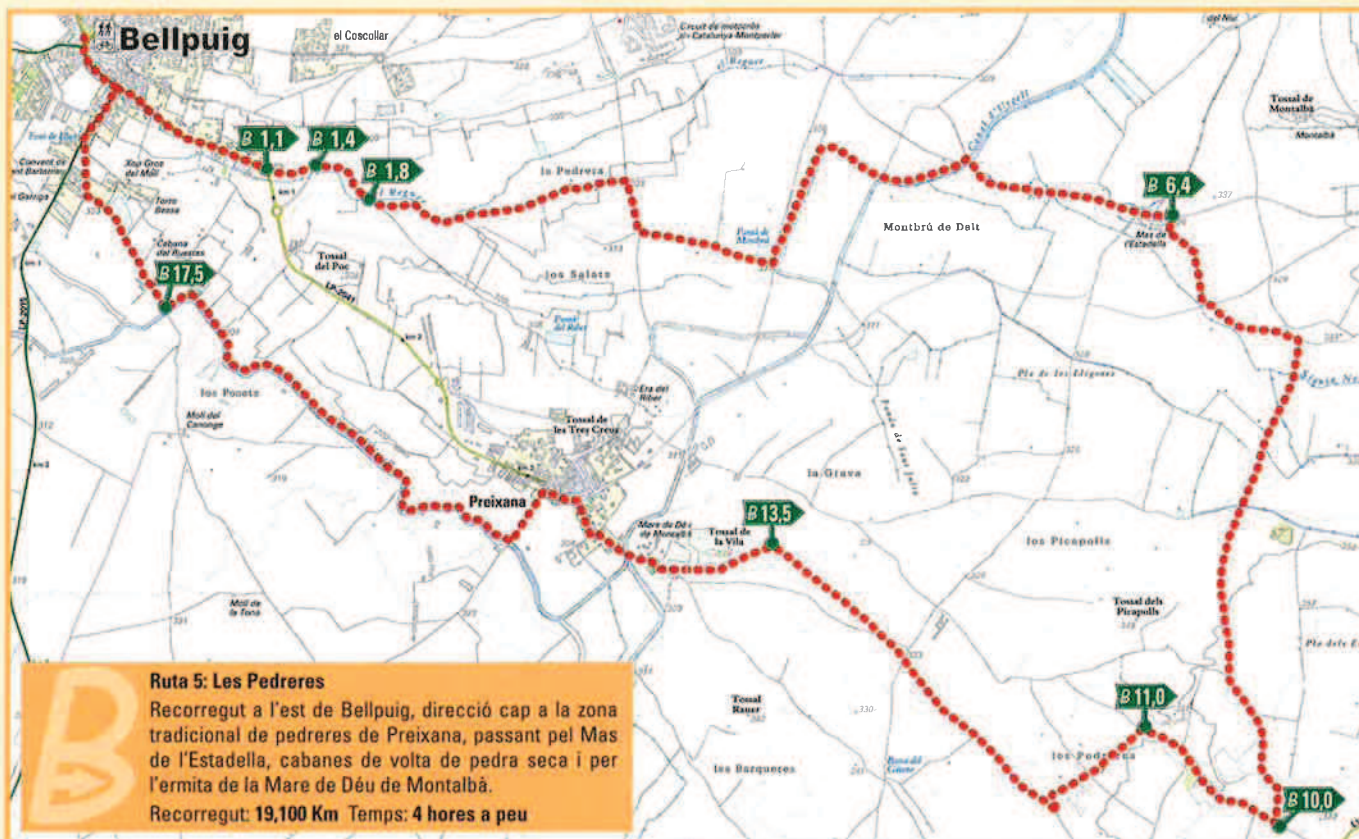


# BELLPUIG CAMINA

Itineraris a peu i amb bicicleta per Bellpuig

## Ruta 5 Les Pedreres


































### Ruta 5: Les Pedreres

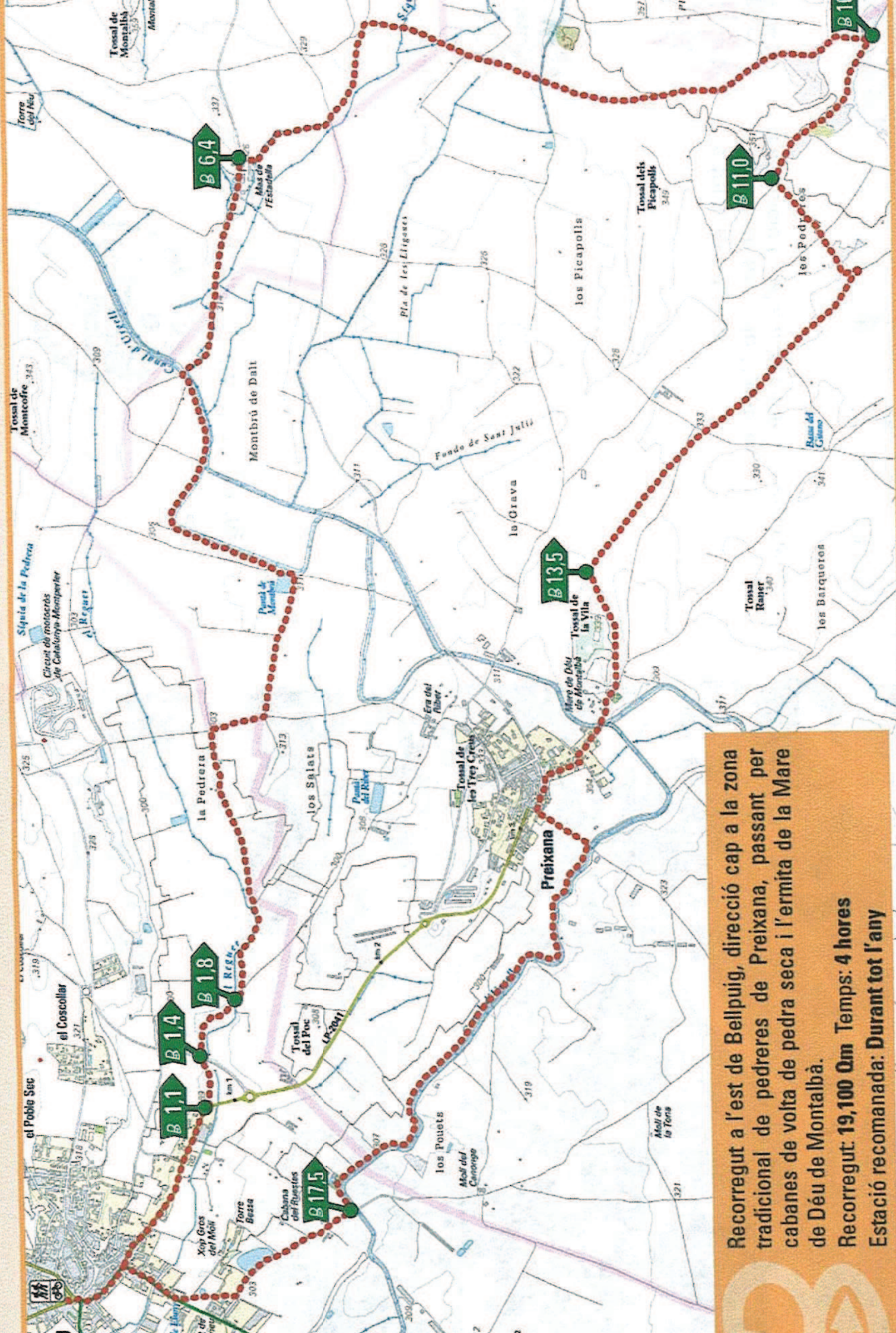
Recorregut a l'est de Bellpuig, direcció cap a la zona tradicional de pedreres de Preixana, passant pel Mas de l'Estadella, cabanes de volta de pedra seca i per l'ermita de la Mare de Déu de Montalbà.

Recorregut: 19,100 Km Temps: 4 hores a peu

Km 0 Sortim de la Plaça Ramon Folch en direcció a la carretera de Preixana.

-  **P1,1** Deixem la carretera i trenquem pel camí de l'esquerra.
-  **P1,4** Trobem la variant de Preixana. Seguim recte pel camí.
-  **P1,8** Bifurcació de camins. Seguim per l'esquerra.
-  **3,1** Cruïlla de camins. Girem per la dreta.
-  **3,3** Bifurcació. Girem a l'esquerra i seguim fins al pantà de Montrú de Dalt.
-  **4,0** Cruïlla. Girem a l'esquerra pel costat de l'antic canal.
-  **4,9** Bifurcació. Girem a l'esquerra per la banqueta del canal d'Urgell.
-  **5,3** Cruïlla de camins. Creuem el pont del canal.
-  **6,3** Arribem al Mas de l'estadella. Continuem recte per la carretera.
-  **P6,4** A l'acabar les construccions del Mas, agafem el camí que surt a la dreta.
-  **6,9** Cruïlla en forma de "S". Seguim recte, en direcció Sud-Est.
-  **7,4** Cruïlla de camins. Girem a la dreta. Aviat s'eixampla el camí.
-  **8,3** Cruïlla. Seguim recte. Trobarem la primera pedrera a la dreta.
-  **P10,0** Arribem al camí de Les Pedreres. Girem a la dreta.
-  **10,6** Cruïlla. Seguim recte. Hem pogut veure dos cabanes de volta a l'esquerra.

-  **P11,0** Bifurcació. Girem a l'esquerra i seguim recte fins al final del camí.
-  **11,5** Bifurcació. Al final de la pedrera bifurcació. Girem a la dreta.
-  **12,5** Cruïlla. Seguim recte. Veiem Montalbà i Preixana al fons.
-  **P13,5** Bifurcació. Girem a l'esquerra.
-  **13,9** Bifurcació. Seguim recte, tot passant per sota del turó de Montalbà.
-  **14,2** Cruïlla. Creuem el pont del canal en direcció Preixana.
-  **14,6** A la plaça del poble, girem a l'esquerra, pel carrer del costat del CAP.
-  **14,8** Al final del carrer. Girem a l'esquerra.
-  **15,1** Cruïlla. Girem a la dreta, pel camí de sota del canal.
-  **16,2** Cruïlla. Seguim recte pel mateix camí de sota el canal.
-  **P17,5** Arribem a la cruïlla del camí de Sant Martí. Girem a la dreta.
-  **18,2** Parc del Convent. El travessem per dins, fins a la carretera de Belianes.
-  **18,4** Seguim la carretera de Belianes, direcció Bellpuig.
-  **18,8** Cruïlla de la carretera de Preixana. Seguim per l'esquerra.
- 19,1** Arribada a la Plaça Ramon Folch.



Recorregut a l'est de Bellpuig, direcció cap a la zona  
 tradicional de pedreres de Preixana, passant per  
 cabanes de volta de pedra seca i l'ermita de la Mare  
 de Déu de Montalbà.  
**Recorregut: 19,100 Qm Temps: 4 hores**  
**Estació recomanada: Durant tot l'any**