

Ruta 6
ITINERARI: SEANA







Recorregut per la zona nord-oest de la vila amb visites als pantans del Bosc (o de Bellpuig) i de la Plana, Cases de Barbens i el barri de Seana.

Recorregut: 18,900 km. Temps: 3 h 50'.

Estació recomanda: Primavera-tardor

- Qm 0** Sortim de la plaça Sant Roc en direcció al cementiri.
- P1,2** Cruïlla, N-II, continuem recte pel camí del Bosc (asfaltat).
1,9 Travessem el ferrocarril i el túnel de l'autovia.
- P2,3** Cruïlla, continuem recte.
- P2,5** Cruïlla de l'alzina centenària, girem a la dreta pel camí de terra.
- P2,9** Cruïlla, continuem recte. Passem entre dues cabanes noves.
- P3,4** Cruïlla, continuem recte.
4,1 Trobem el pantà del Bosc a l'esquerra.
- P4,2** Cruïlla, girem a la dreta.
- P4,8** Cruïlla, continuem recte.
- P5,4** Cruïlla, trobem el canal, girem a l'esquerra cap al nord.
- P6,0** Cruïlla, continuem recte.
- P6,1** Cruïlla, camí de Sant Jaume. Trobem davant el pantà de la Plana, girem a la dreta.
- P6,3** Cruïlla i pal indicador de les Cases de Barbens, girem a l'esquerra vorejant el pantà.
- P6,5** Cruïlla, continuem recte. Trobem cabanes a banda i banda.

- P7,8** Cruïlla, girem a la dreta. Veiem les Cases de Barbens al fons.
- P8,6** Cruïlla, pal indicador, girem a l'esquerra.
- P8,8** Cruïlla, girem a l'esquerra i entrem a les Cases.
9,0 Hisenda de les Cases de Barbens, sortim pel passeig dels Plataners i les moreres.
- P9,4** Cruïlla, girem a la dreta.
- P9,5** Cruïlla, girem a l'esquerra.
10,0 Barri de Seana, continuem recte.
- P10,6** Cruïlla, girem a la dreta pel lateral dret de la ctra. de Bellpuig a Tornabous, fins a creuar-la pel pas de vianants.
P11,0 Església, font i bàscula, continuem pel lateral de l'església.
- P11,1** Cruïlla, trobem un transformador, girem a l'esquerra.
- P11,5** Cruïlla, trobem pins pinyoners a l'esquerra, continuem recte.
- P12,1** Cruïlla, continuem recte.
- P12,6** Cruïlla, trobem un cobert a la dreta, continuem recte.
- P13,3** Cruïlla, continuem recte.
- P14,0** Cruïlla, camí de Sant Jaume, girem a l'esquerra (asfaltat).
- P14,4** Cruïlla, ctra. de Bellpuig a Tornabous, trobem el Mas Palomes a l'esquerra, continuem recte.
- P14,8** Cruïlla, girem a la dreta.
- P15,3** Cruïlla, continuem recte.

-  **P15,5** Cruïlla, girem a la dreta.
- 15,6 Torre Mata a l'esquerra. Travessem la sèquia del Fondo llarg.
-  **P16,1** Cruïlla, girem a l'esquerra.
- 16,7 Trobem una masia i granges a dreta i esquerra.
-  **P16,8** Cruïlla. Bosc d'alzines enfront, girem a l'esquerra.
-  17,0 Cruïlla, girem a la dreta.
- 17,2 Travessem el pont de l'autovia i més endavant el pas a nivell del tren.
- 18,0 Entrem a la vila pel carrer Torre Sanrama, avda. de Lleida i avda. de Catalunya.
- 18,9 Plaça Sant Roc.



Centre Excursionista CIM de Bellpuig

Col·laboren :



Ajuntament de Bellpuig



Federació d'Entitats
Excursionistes de Catalunya
(Federació Catalana d'Alpinisme i Escalada)



BELLPUIG CAMINA

Itineraris a peu i BTT per Bellpuig

Ruta 6
Seana

