

Ruta 4
ITINERARI: TOSSAL DE MONTCOFRE




Recorregut per la zona sud-est de la vila, vistes de la plana de Bellpuig, restes de fortificacions de la guerra civil i visita opcional al circuit de motocròs de Montperler.


Recorregut: 8,600 km. Temps: 1,45 h.


Estació recomanada: Primavera-tardor

Km 0 Sortim de la plaça Sant Roc i seguim pel carrer Major i el carrer Balmes.


0,4 Camí de Verdú o de la Pedrera, seguim recte.

 **P0,7** Cruïlla, seguim recte.


 0,9 Cruïlla, seguim recte.


 **P1,2** Cruïlla, variant de Preixana, seguim recte.

1,6 Trobem a l'esquerra unes naus, seguim recte.

 2,7 Cruïlla, camí de Preixana, seguim recte.


2,8 Trobem a l'esquerra el circuit de motocròs de Montperler, seguim recte.


 3,3 Cruïlla, seguim recte.

 **P3,8** Cruïlla, granges del J. Pons, girem a l'esquerra.

4,2 A la dreta trobem el Tossal de Montcofre amb restes de la guerra civil, seguim recte.


4,4 Doble cruïlla, seguim recte.


 **P4,5** Cruïlla, camí del Coscollar, girem a l'esquerra.


 5,7 Trobem a l'esquerra el circuit de motocròs de Montperler, seguim recte.

P6,0 Cruïlla, cabana de volta, seguim recte per l'esquerra de la cabana.


6,1 Cruïlla, girem a la dreta.

 6,9 Cruïlla, seguim recte.

 **P7,2** Cruïlla, Quatre camins i rotonda de la variant de Preixana, seguim recte cap a la vila.

 7,9 Trobem a l'esquerra les Escoles Municipals.

8,3 Cruïlla, antiga caserna de la Guàrdia Civil, girem a l'esquerra i baixem pel carrer Sant Josep.

 8,6 Plaça Sant Roc.